

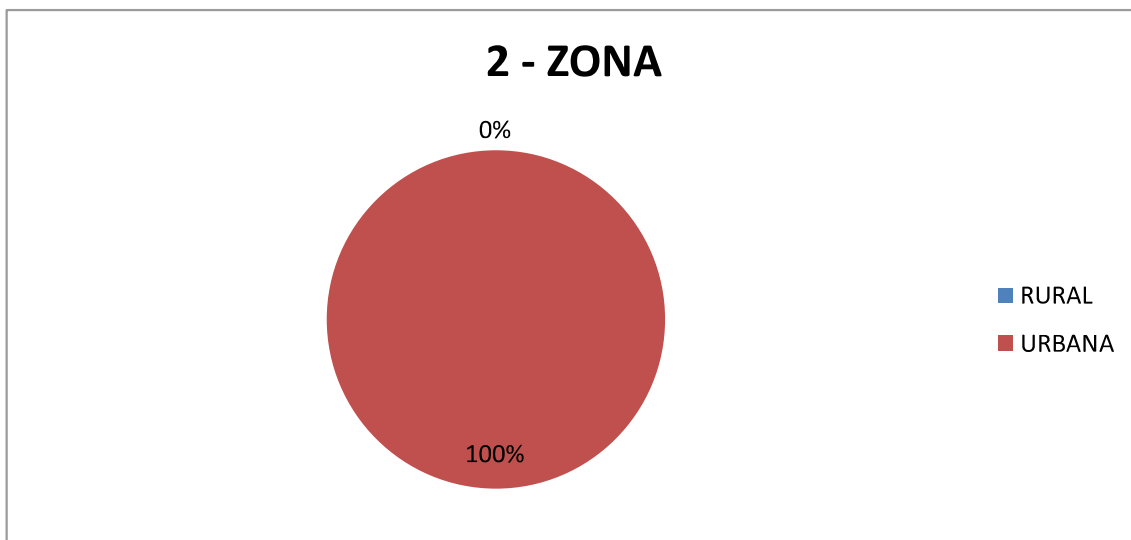
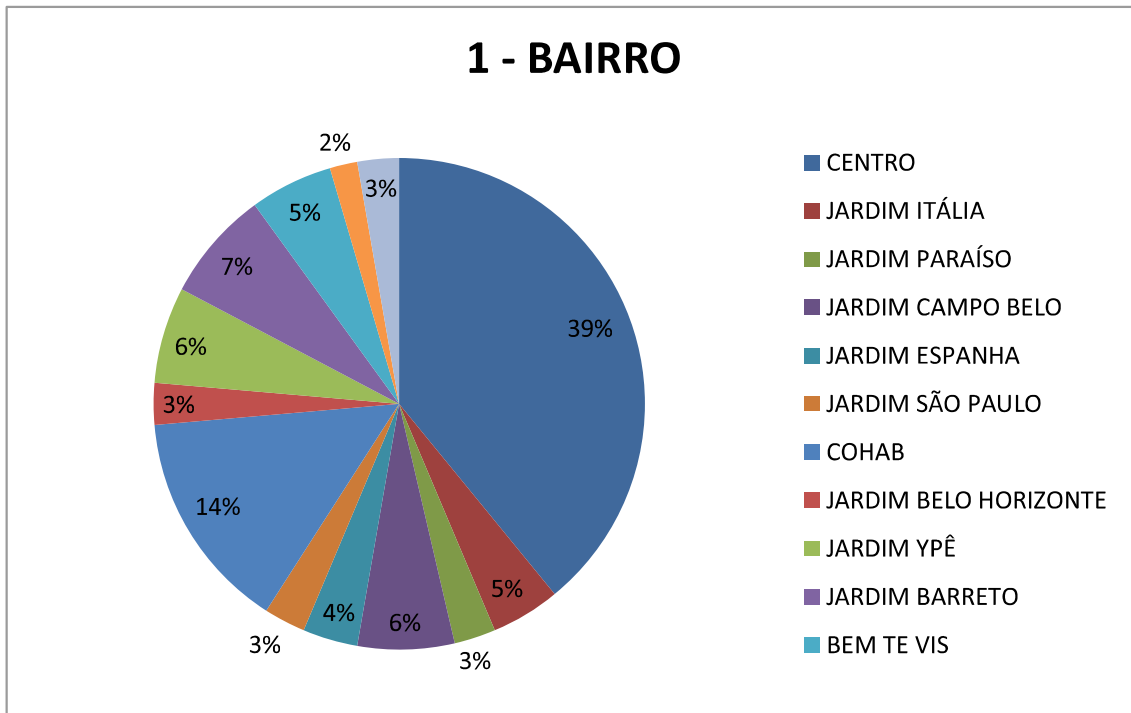


Prefeitura de Valentim Gentil
k-π wé!!i -| β π "k" N! !! { é Δβ ü "w| -
AV. EVANGELISTA BARBOSA DE FREITAS, S/N
VALENTIM GENTIL – SP – CEP 15.520-000
E-mail: comtur@valentimgentil.sp.gov.br

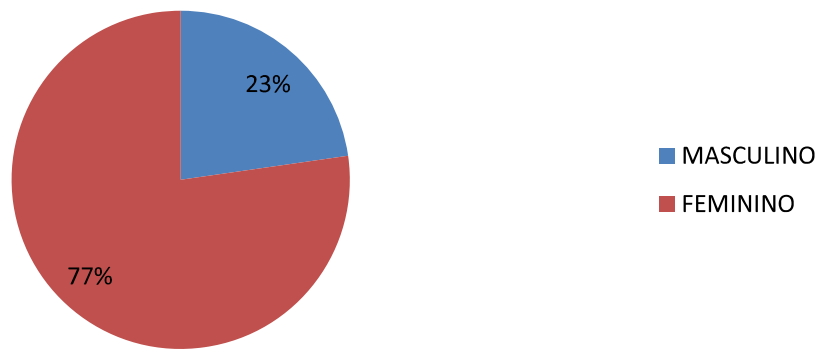
PESQUISA DE DEMANDA

RESIDENTES

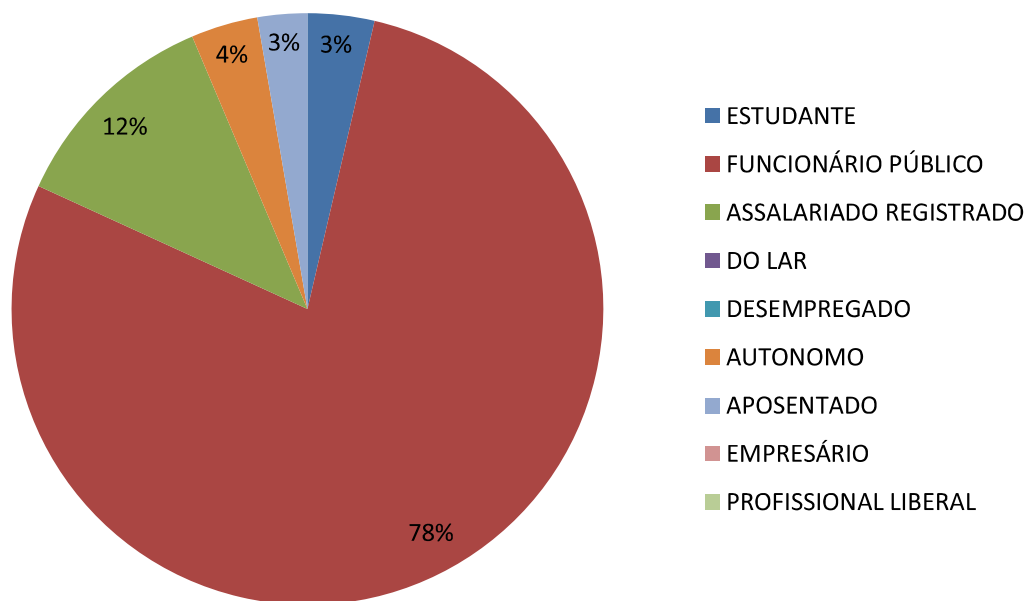
FORAM ENTREVISTADOS 110 MORADORES DA CIDADE, DE 11 BAIROS DIFERENTES. ESTES APRESENTARAM DADOS IMPORTANTES PARA O DIRECIONAMENTO DE ESTRATÉGIAS DE MELHORIA DA ESTRUTURA E DOS ATRATIVOS EM QUESTÃO CONFORME GRÁFICOS A SEGUIR.



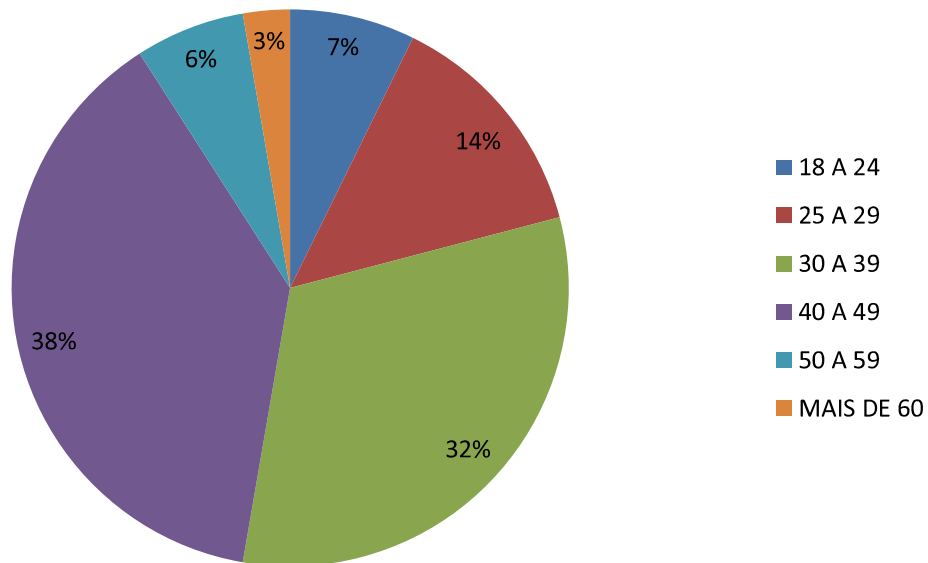
3 - GÊNERO



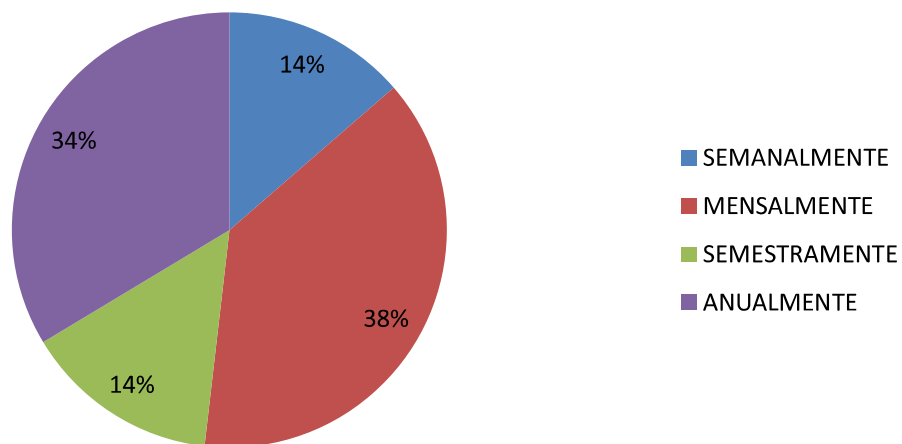
4 - OCUPAÇÃO



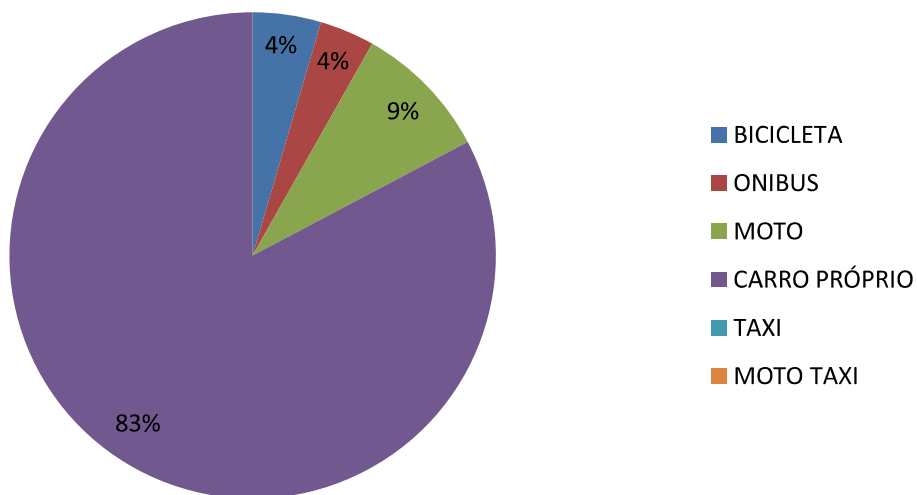
5 - FAIXA ETÁRIA



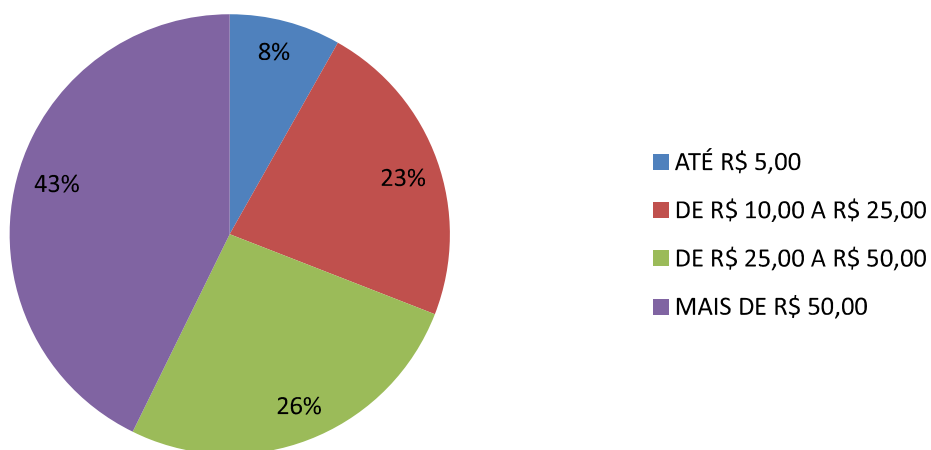
6 - FREQUÊNCIA QUE PARTICIPA DOS EVENTOS



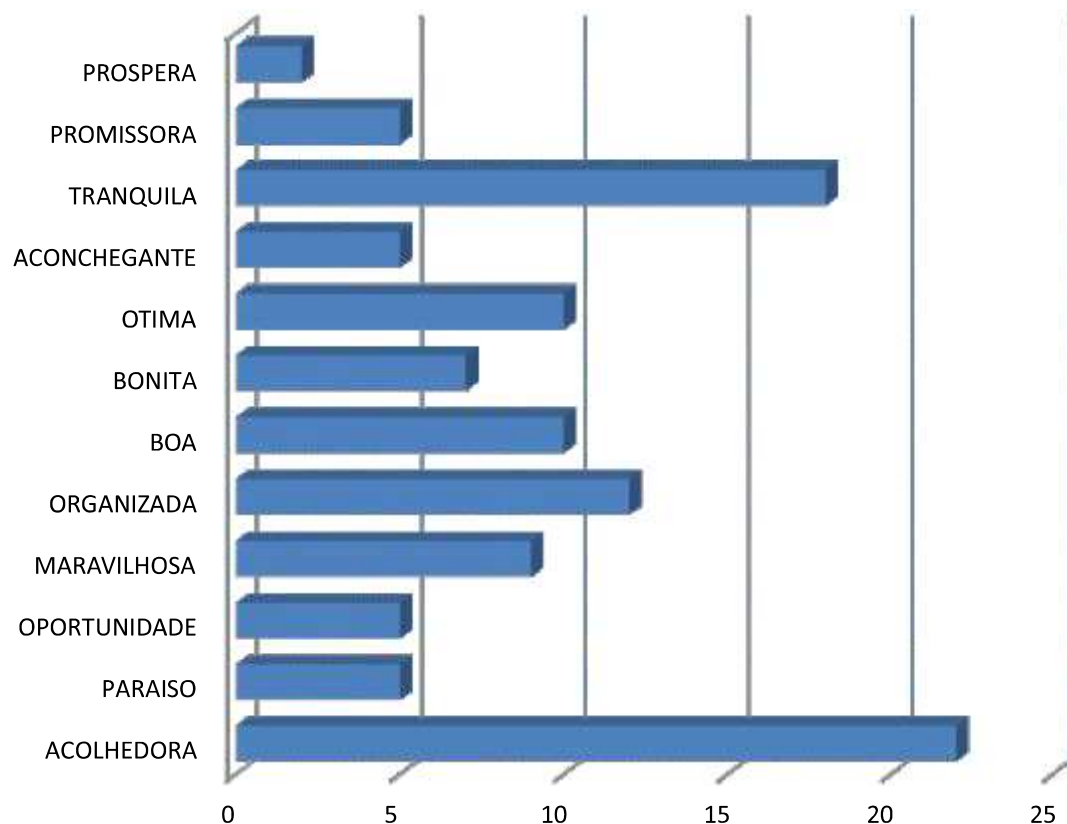
7 - MEIO DE TRANSPORTE MAIS USADO



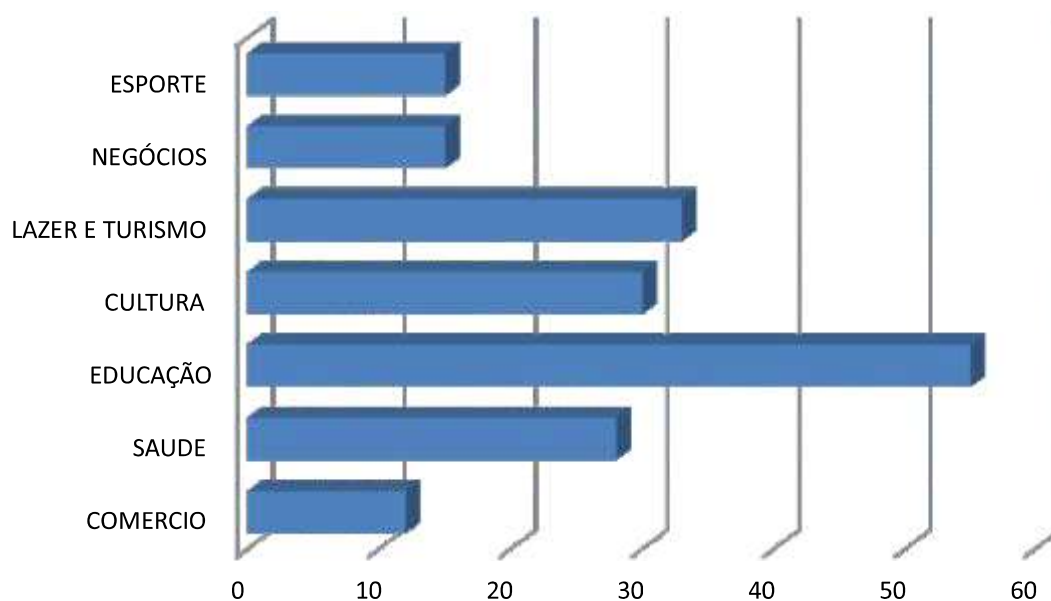
8 - GASTO MÉDIO POR PARTICIPAÇÃO EM EVENTOS NA CIDADE



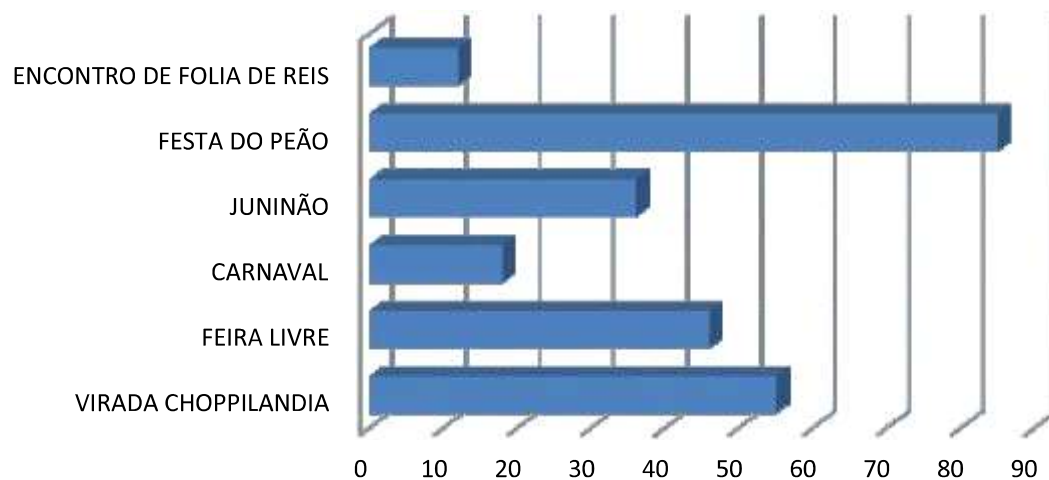
9 - DEFINA A CIDADE DE VALENTIM GENTIL EM UMA PALAVRA



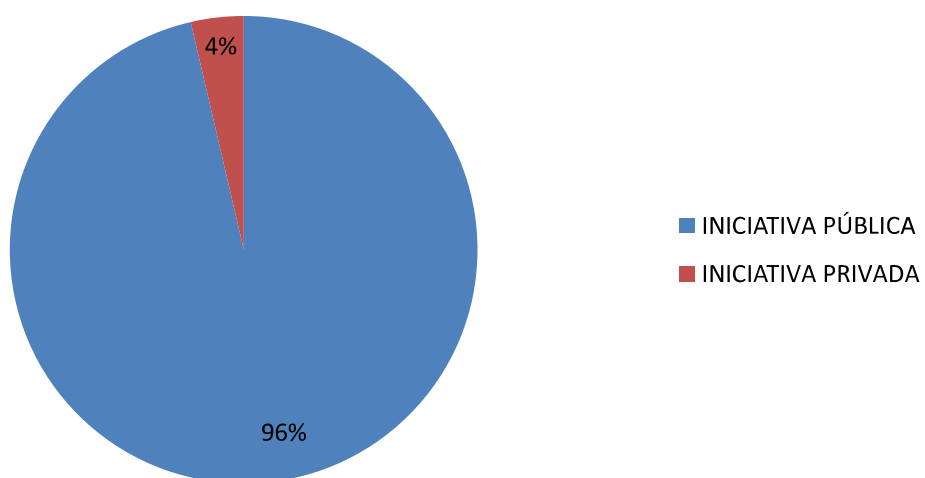
10 - O QUE SE DESTACA EM VALENTIM GENTIL



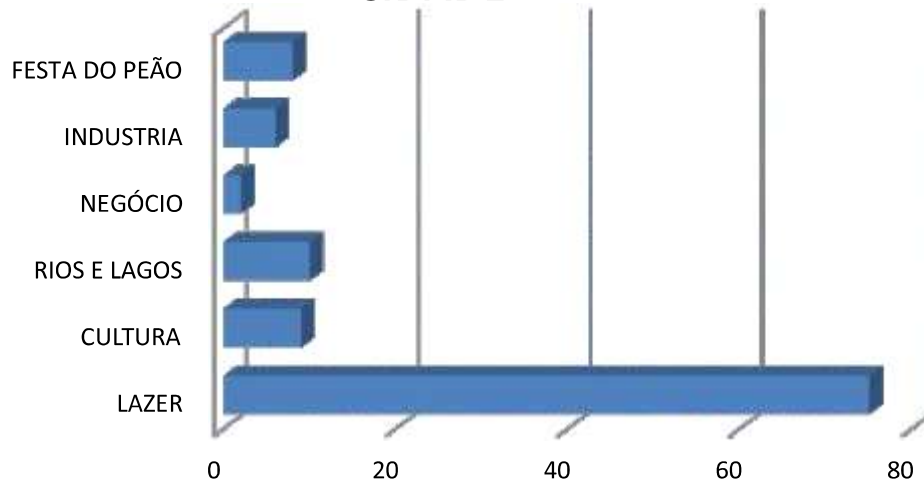
11 - PRINCIPAIS EVENTOS QUE COSTUMA PARTICIPAR



12 - O EVENTO É ORGANIZADO POR:

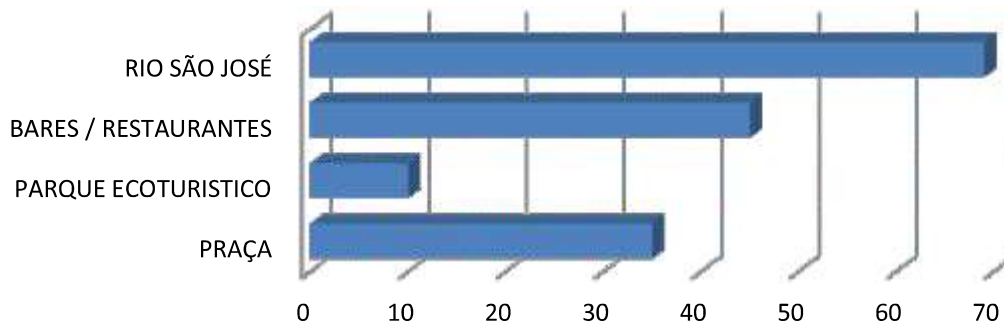


13 - QUAL A VOCAÇÃO TURÍSTICA DA CIDADE

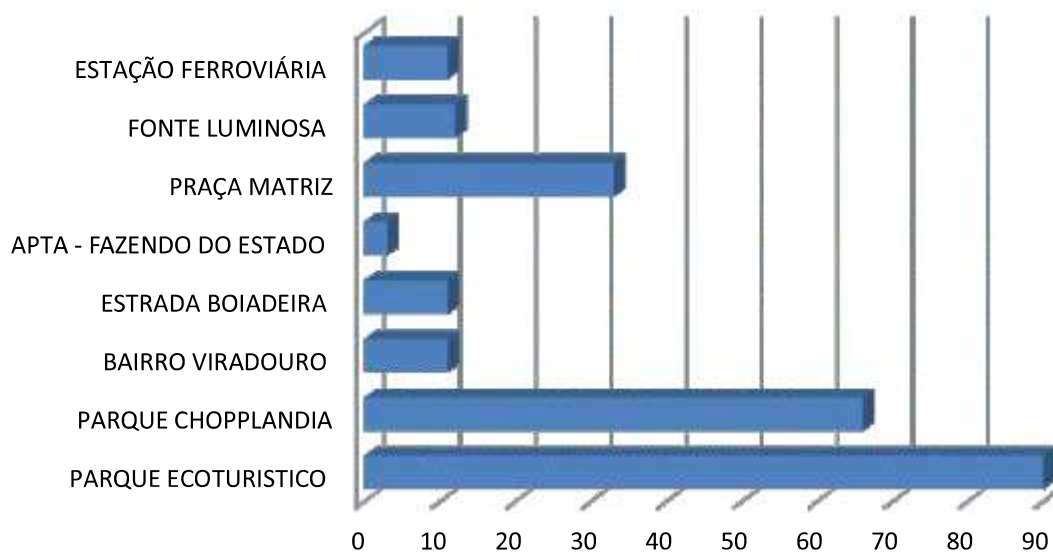


NESTA PARTE O INTERESSANTE FOI NOTAR QUE OS RESIDENTES PARTICIPANTES DA PESQUISA ESCOLHERAM A PALAVRA LAZER. CONSIDERANDO TODOS OS ESPAÇOS, PARQUES E ÁREAS DESTINADAS PARA ESSA FINALIDADE TANTO PARA MORADORES COMO PARA VISITANTES DE TODA REGIÃO.

14 - QUAIS ESPAÇOS COSTUMA FREQUENTAR

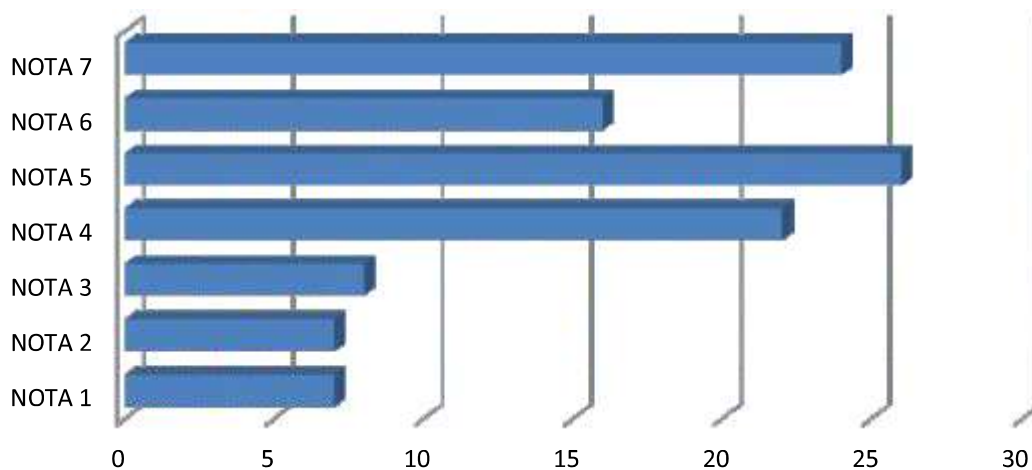


15 - O QUE VOCÊ CONSIDERA ATRATIVO TURÍSTICO NA CIDADE

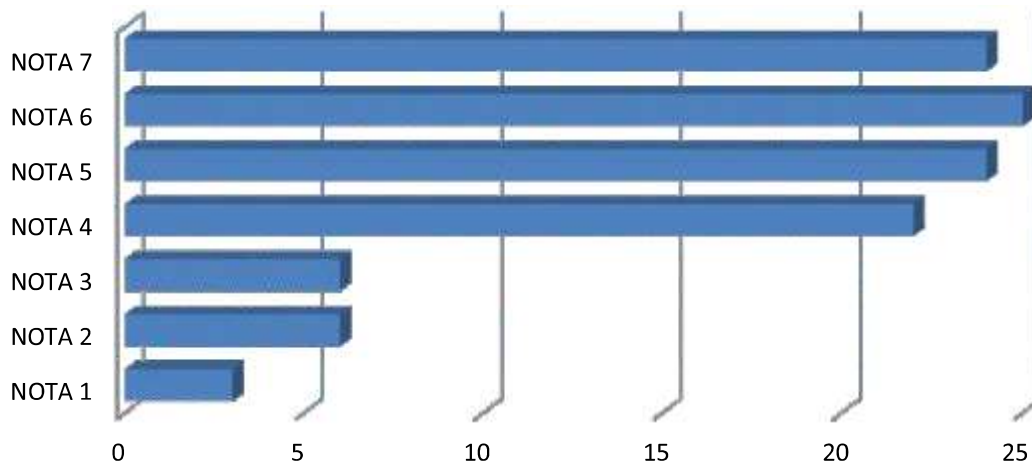


OS GRÁFICOS A SEGUIR MOSTRAM UMA AVALIAÇÃO DA ESTRUTURA DO MUNICÍPIO E O GRAU DE SATISFAÇÃO EM REALAÇÃO AOS PRINCIPAIS ATRATIVOS TURÍSTICOS DA CIDADE. A MENOR NOTA FOI 1 E A MAIOR FOI 7, VEJAMOS O RESULTADO:

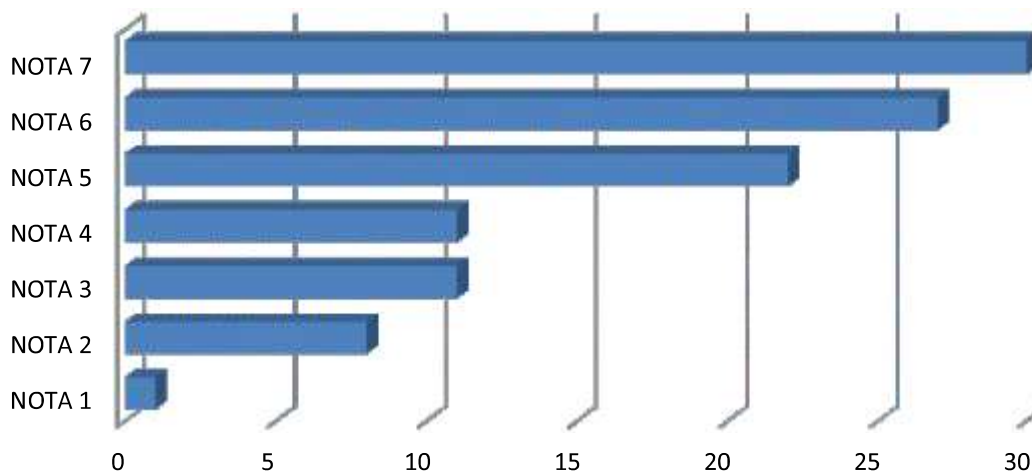
1 - OPORTUNIDADE DE EMPREGO



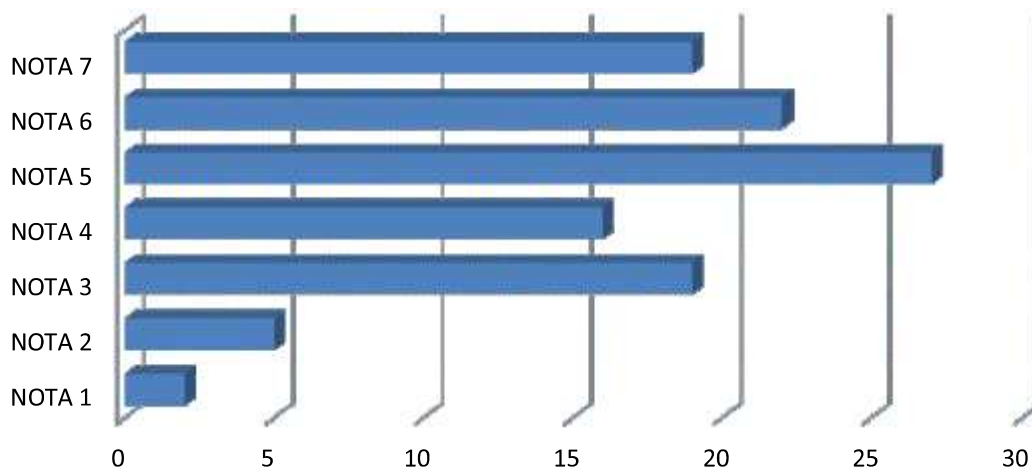
2 - PARQUE ECOTURISTICO/PRAINHA



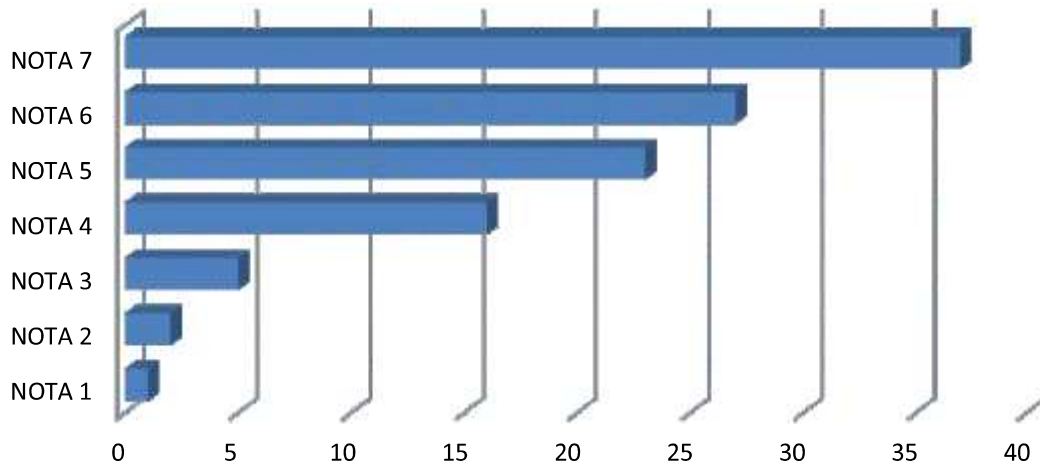
3 - PARQUE DA CHOPPLANDIA



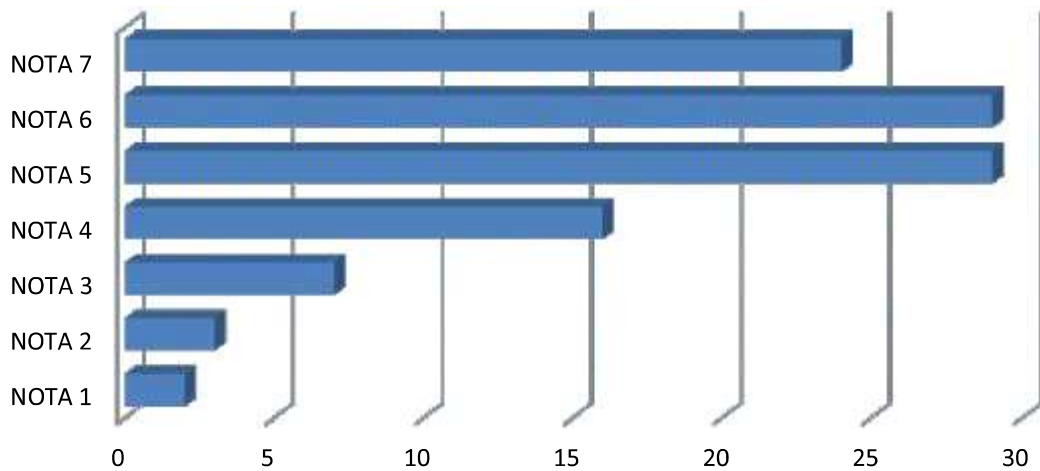
4 - BAIRRO DO VIRADOURO



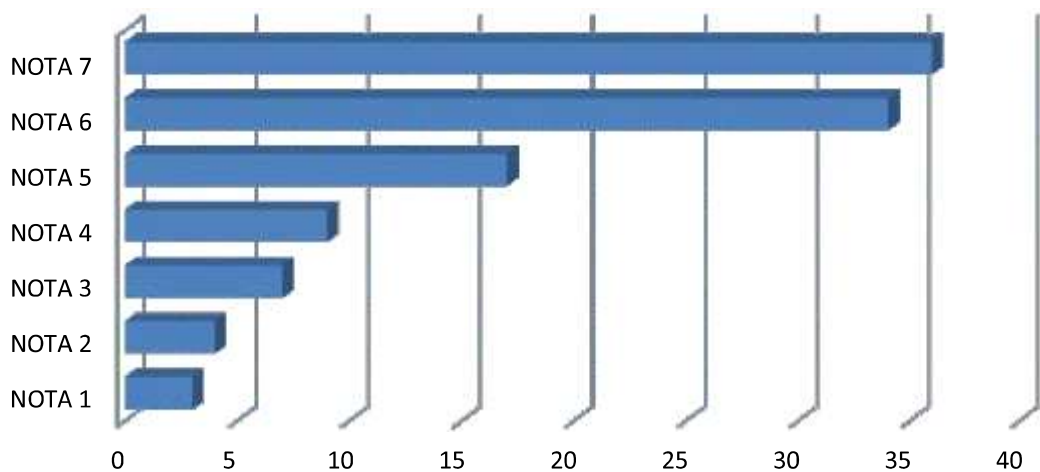
5 - PRAÇAS



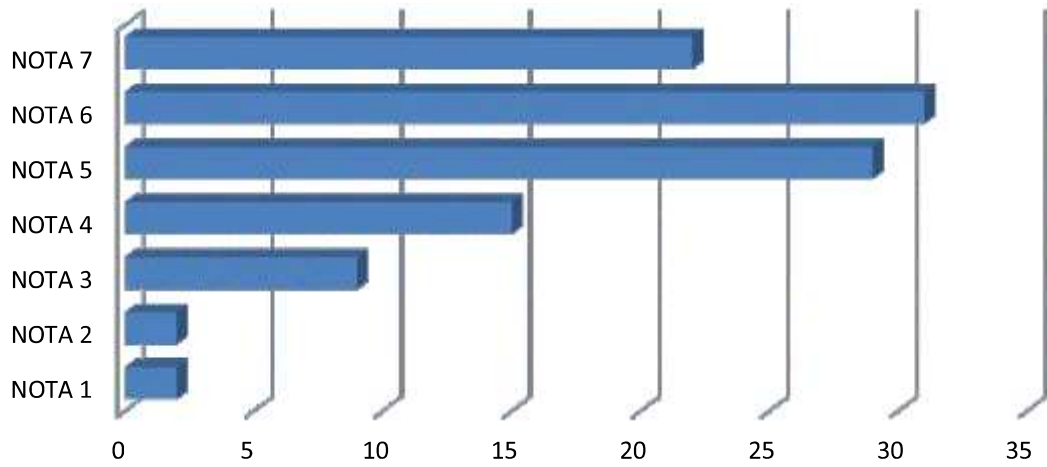
6 - BARES E RESTAURANTES



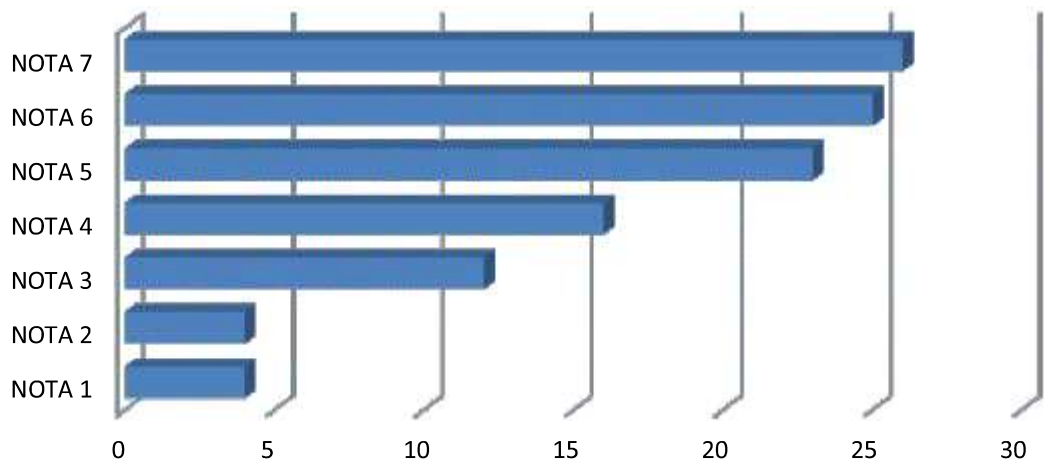
7 - HOTÉIS



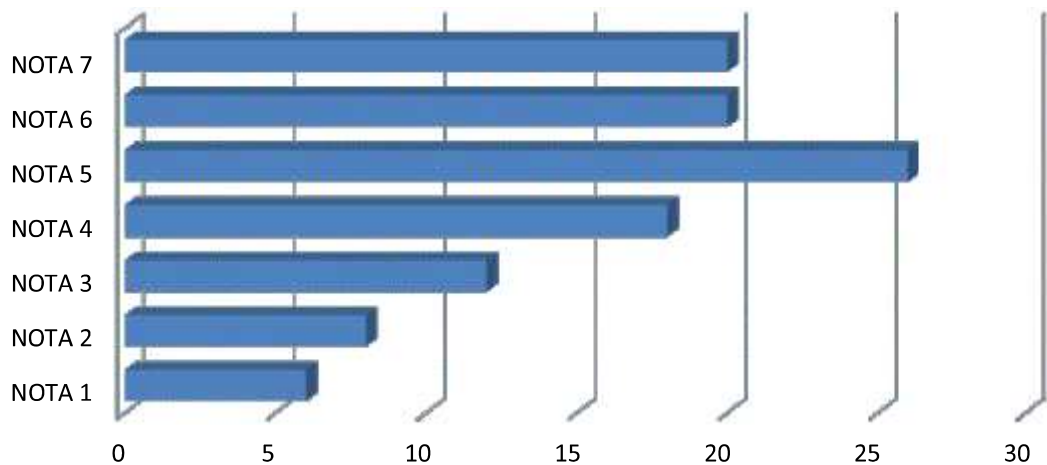
8 - ESTÁDIO



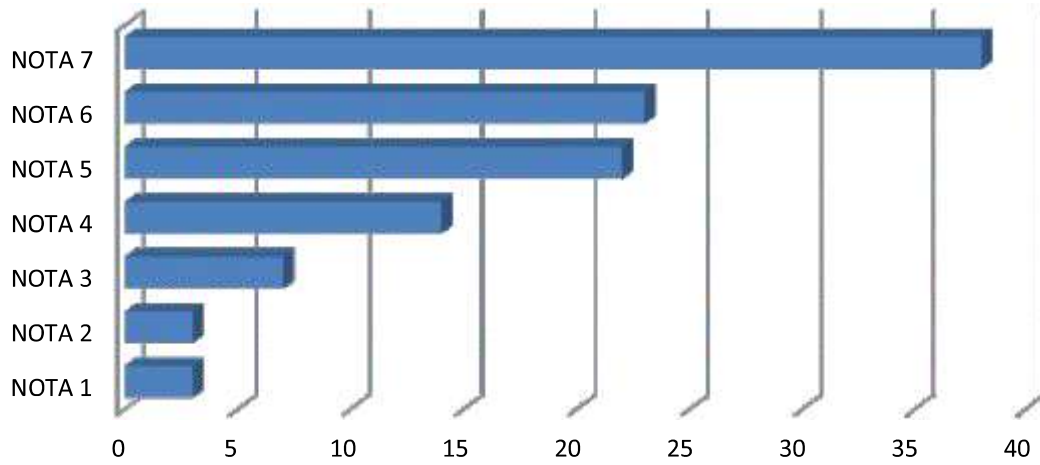
9 - EVENTOS REALIZADOS



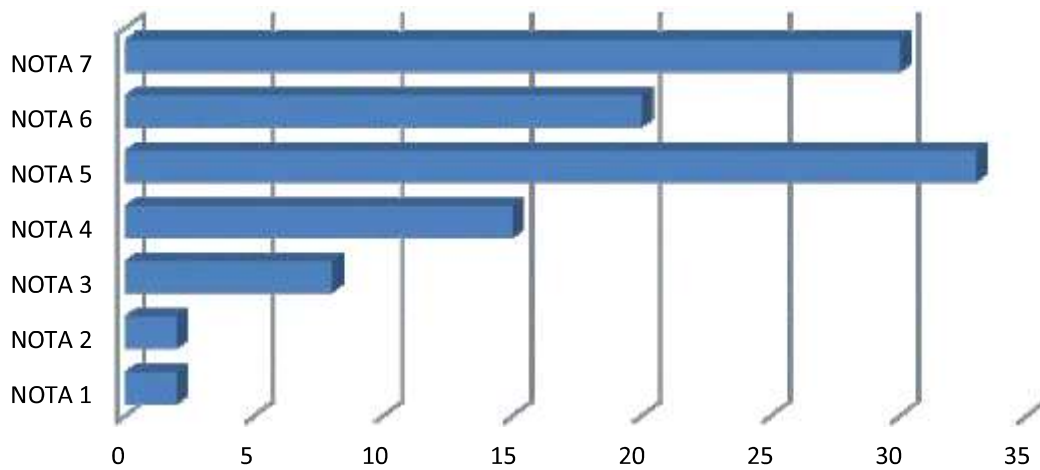
10 - ESTAÇÃO FERROVIÁRIA



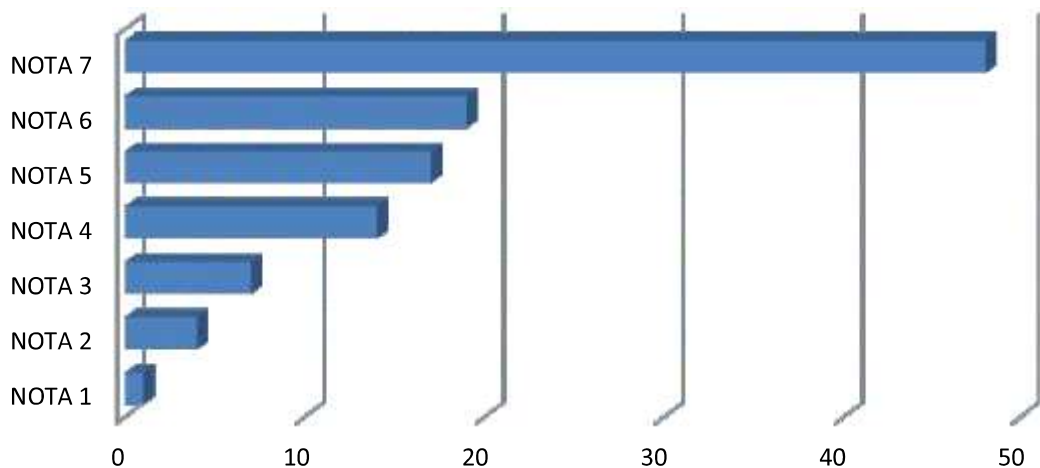
11 - SINALIZAÇÃO URBANA



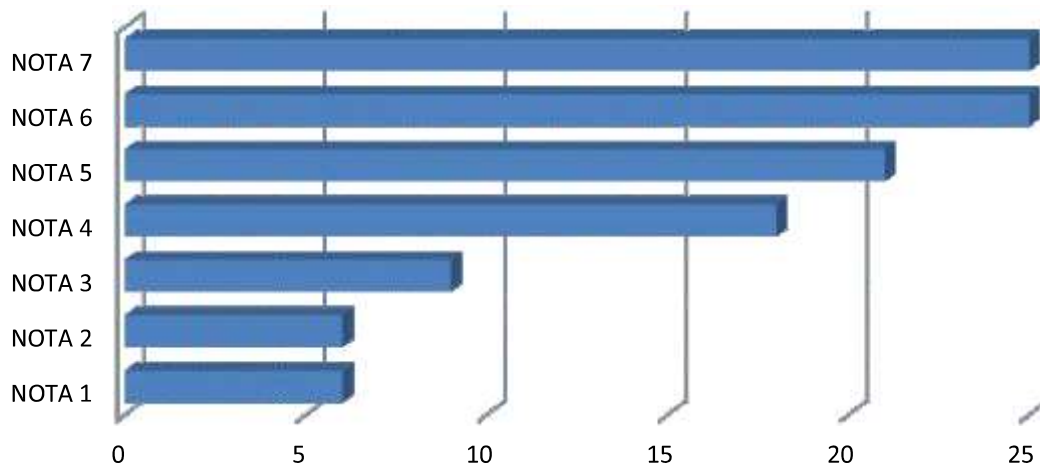
12 - ESTRUTURA DE SAÚDE



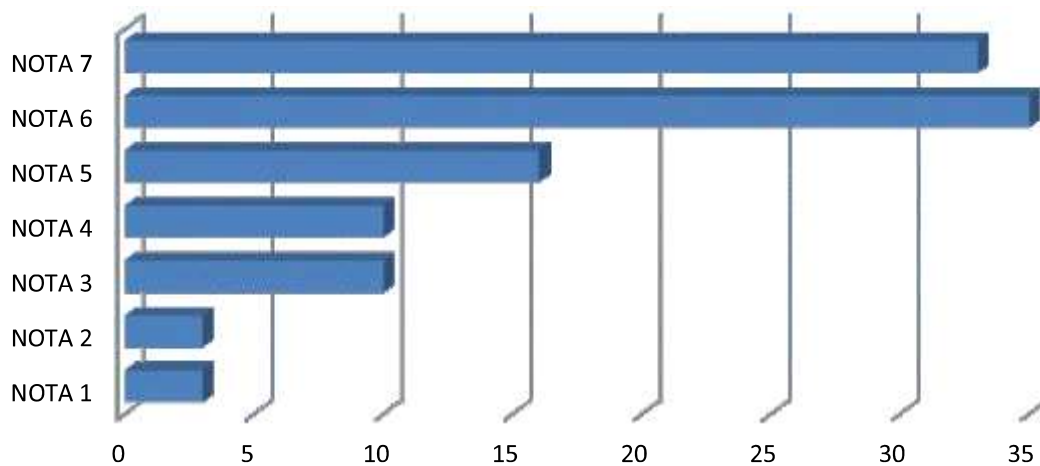
13 - LIMPEZA PÚBLICA



14 - SEGURANÇA PÚBLICA

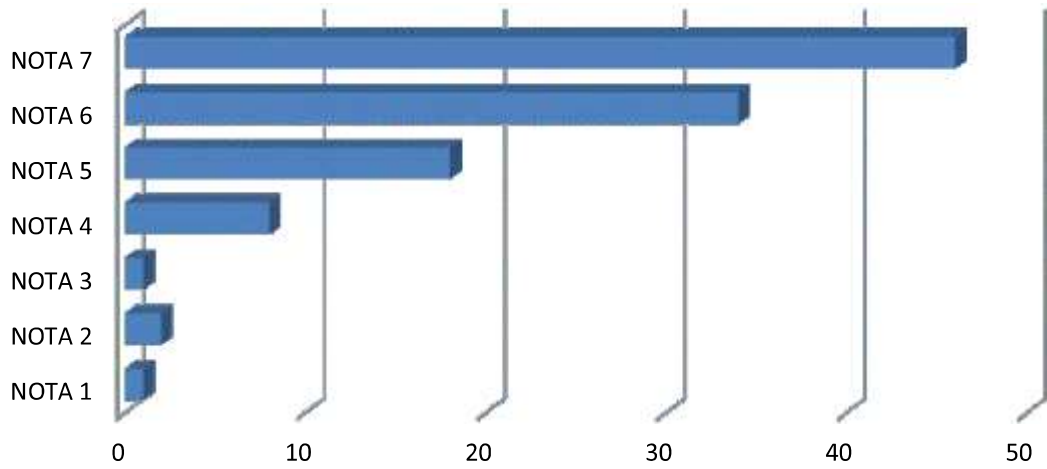


15 - SINALIZAÇÃO TURÍSTICA

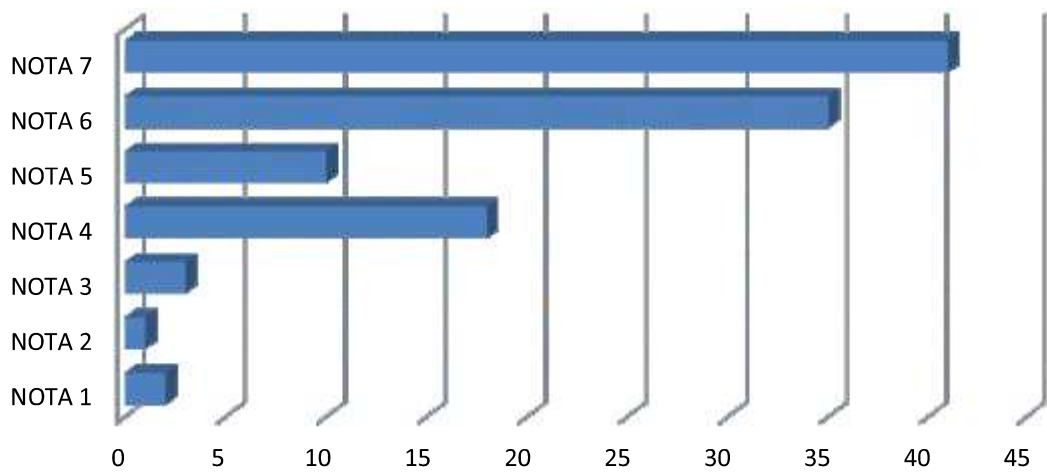


POR NÃO EXISTIR A SINALIZAÇÃO OFICIAL NO PADRÃO MARROM ENTENDEMOS QUE NESTE GRAFICO AS NOTAS 6 E 7 FORAM PARA MOSTRAR A NECESSIDADE DA INSTALAÇÃO DESTES EQUIPAMENTOS PARA MELHORAR A DIVULGAÇÃO E ACESSO.

16 - EDUCAÇÃO



17 - TRANSITO



18 - RECINTO DE EVENTOS

